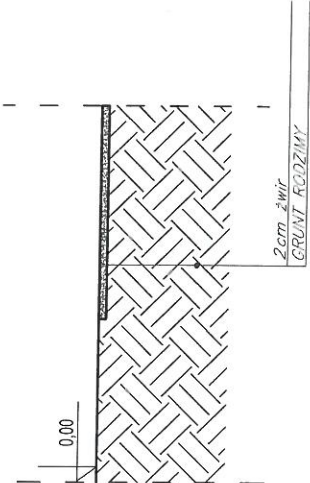
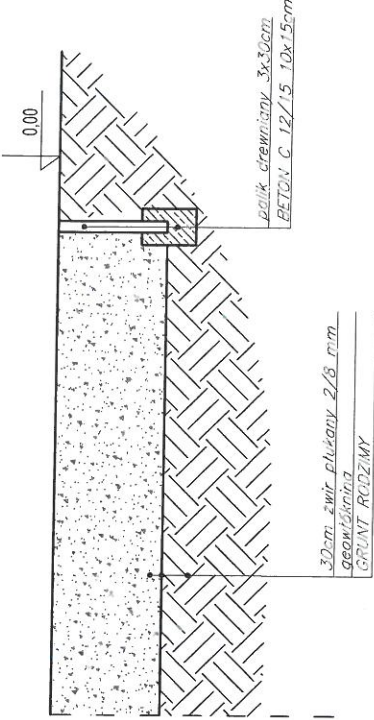


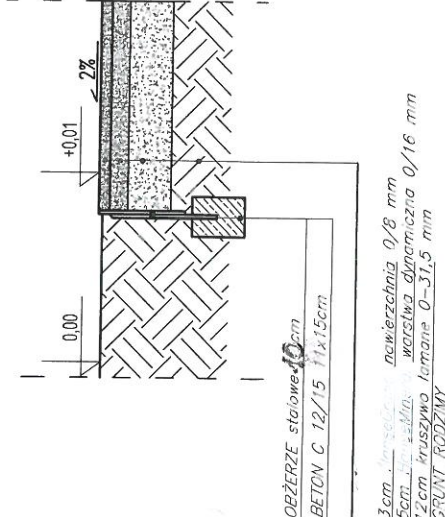
NAWIERZCHNIA ŻWIROWA POD ŁAWKAMI



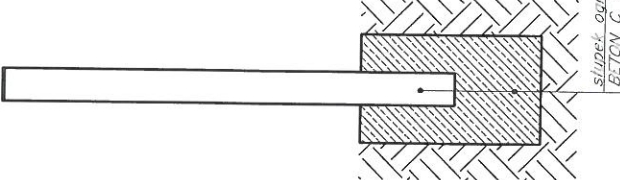
NAWIERZCHNIA BEZPIECZNA Z ŻWIUR



NAWIERZCHNIA MINERALNA



MONTAŻ SŁUPÓW OGRÓDZENIA
NA PLACU ZABAW



Niniejsza mapa jest torzszana z mapą do celów projektowych, która została umieszczona na Rysunku 0. Mapa zawiera warstwę projektową.

Tytuł opracowania:	
Zagospodarowanie terenu w ramach zadania inwestycyjnego pn.: „Urządzamy „Park Angielski” na Godawili i Saskiej Kępie, alejki i plac zabaw”	
Inwestor:	Miasto Stołeczne Warszawa Dzielnica Praga Południe ul. Gracowska 274, 03-841 Warszawa
Projektant:	LandAR P R O J E C T S
Tytuł rysunku:	
PRZEMOCIE nawierzchnie i ogrodzenie	
Numer rysunku:	6
Skala:	1:200
Zespół projektowy:	
mgr inż. arch. kraj. Urszula Ćwiek mgr inż. arch. kraj. Marja Babachczyk mgr inż. arch. Paweł Chilimoniuk	